




UNIVERSIDADE FEDERAL DE UBERLÂNDIA
FACULDADE DE CIÊNCIAS INTEGRADAS DO PONTAL
CURSO DE GEOGRAFIA



FICHA DE DISCIPLINA

DISCIPLINA: GEOGRAFIA POLÍTICA

CÓDIGO:

UNIDADE ACADÊMICA: FACIP

PERÍODO: 9º

CH TOTAL
TEÓRICA:

CH TOTAL
PRÁTICA:

CH TOTAL:

OBRIGATÓRIA: (X)

OPTATIVA: ()

60

00

60

OBS:

PRÉ-REQUISITOS:

CÓ-REQUISITOS:

OBJETIVOS


Objetivo Geral

Analisar o mundo contemporâneo e as relações de poder, privilegiando a idéia de território na definição/redefinição da Geografia Política e da Geopolítica na dinâmica das sociedades humanas

Objetivos Específicos

- Conceituar, diferenciar e relacionar Geografia Política e Geopolítica.
- Discutir as bases teórico-conceituais da Geografia Política.
- Identificar as possíveis relações entre Geopolítica e democracia na atualidade.
- Explicar as relações entre povo, território e nação, no processo de formação dos Estados nacionais.
- Analisar a idéia de território na (re)construção da Geopolítica.
- Explicar e analisar as contradições e a complementaridade entre a lógica territorial e a lógica das redes no mundo contemporâneo.
- Explicar a gênese da unidade político-territorial do Estado brasileiro.
- Explicar as ambições geopolíticas do Estado brasileiro.
- Avaliar a importância da geopolítica no mundo atual.
- Abordar e discutir o seu desenvolvimento enquanto Geopolítica e sua aplicação pelas políticas dos Estados.
- Situar a Geografia Política na Geografia e apresentar os contornos teóricos e empíricos do seu objeto de estudo.

220



EMENTA

Geografia Política e Geopolítica: uma questão teórico-metodológica e política. Poder, sociedade, espaço geográfico: constituição e consolidação do Estado-nação. Princípio de territorialidade e lógica da rede: a organização do espaço mundial. Ordem mundial: conflitos de natureza política e geopolítica. A geopolítica brasileira. Tensões políticas e geopolíticas no território e na sociedade brasileira.

DESCRIÇÃO DO PROGRAMA

1. ENTRE A CIÊNCIA E A POLÍTICA: GEOGRAFIA, GEOGRAFIA POLÍTICA E GEOPOLÍTICA
 - 1.1 - Ambigüidade, conflito e contradição nas relações entre sociedade-poder-espaço geográfico;
 - 1.2 - Geografia Política e Geopolítica: as teorias dos clássicos;
 - 1.3 - Geografia Política e Geopolítica: uma análise crítica;
 - 1.4 - Geopolítica em fins do século XX e início do século XXI: uma concepção que alia direitos democráticos, territórios e redes.
2. O PAPEL DESEMPENHADO PELO TERRITÓRIO NA ORGANIZAÇÃO POLÍTICA DA SOCIEDADE HUMANA
 - 2.1 - Breve histórico do significado político do território;
 - 2.2 - Relações entre Povo, Território, Pátria, Nação, Estado;
 - 2.3 - Formação e consolidação de Estados nacionais na sociedade moderna.
3. BRASIL: UM ESTADO-NAÇÃO EM BUSCA DE INFLUÊNCIA NA CENA INTERNACIONAL
 - 3.1 - Dimensão continental do território: gênese da unidade político-geográfica do Estado brasileiro;
 - 3.2 - Autoritarismo e conservadorismo na constituição do Estado-nação brasileiro;
 - 3.3 - “Escola Brasileira de Geopolítica”: ambições, projetos, realizações.
4. REPRESENTAÇÕES GEOPOLÍTICAS DO MUNDO CONTEMPORÂNEO
 - 4.1 - Nacionalismo, patriotismo, nacionalidades e minorias;
 - 4.2 - Novo papel do Estado-nação face aos desafios da mundialização da economia: lógica da territorialidade e lógica de redes;
 - 4.3 - Na virada do século XX para o século XXI;
 - 4.4 - Confronto democracia e terrorismo;
 - 4.5 - Papel da Geopolítica na consolidação da democracia no mundo.

REFERÊNCIAS

AZEVEDO, A. de. A Geografia a Serviço da Política. **Boletim Paulista de Geografia**, São Paulo, n. 21, p. 42-68, 1955.

BACKHEUSER, Everardo. **A Estrutura Política do Brasil**. Notas Prévias. Rio de Janeiro: Mendonça & Machado, 1926.

BACKHEUSER, E. Geopolítica e Geografia Política. **Revista Brasileira de Geografia**, Rio de Janeiro, n. 1, ano VI, p. 21-38, 1942.

BECKER, Bertha K. A geopolítica na virada do milênio: logística e desenvolvimento sustentável. In: CASTRO, Iná E. de, GOMES, Paulo Cesar da C., CORRÊA, Roberto L. (orgs.). **Geografia: Conceitos e Temas**. Rio de Janeiro: Bertrand Russel, 1995. 353 p. p. 271-307.

_____ e EGLER, Claudio A.G. **Brasil: uma nova potência regional na economia-mundo**. Rio de Janeiro: Bertrand Russel, 1993. 267 p.

BECKER, B. K. A geografia e o resgate da geopolítica. **Revista Brasileira de Geografia**, Rio de Janeiro, v. 50, t. 2, p. 99-125, n. especial, 1988.

CALVEZ, Jean-Yves. **Política**. Uma introdução. Tradução de Sônia Goldfeder. São Paulo: Ática, 1997. 134 p.

CARDOSO, Vicente L. **À Margem da História do Brasil**. São Paulo: Nacional, 1933, 246 p. (Coleção Brasileira, v. XIII).

DOWBOR, Ladislau, IANNI Octavio, RESENDE, Paulo-Edgar (orgs). **Desafios da globalização**. Petrópolis: Vozes, 1997. 302 p. (Coleção Horizontes da Globalização).

DREIFUSS, René Armand. **A época das perplexidades**. Mundialização, globalização e planetarização: novos desafios. 2ª. ed. Petrópolis : Vozes, 1996.

350 p.

FAORO, Raymundo. **Os Donos do Poder**. Formação do Patronato Político Brasileiro. 4ª. ed. Porto Alegre: Globo, 1977, 970 p. (2 v.).

FERREIRA, Oliveiros S. **Forças Armadas, para quê ?** São Paulo: Edições GRD, 1988. 202 p.

FURTADO, Celso. **O capitalismo global**. São Paulo: Paz e Terra, 1998. 81 p.

_____. **Brasil: a construção interrompida**. 2ª. ed. Rio de Janeiro: Paz e Terra, 1992. 87 p.

GRAMSCI, Antonio. **A Questão Meridional**. Tradução de Carlos Nelson Coutinho e Marco Aurélio Garcia. Rio de Janeiro: Paz e Terra, 1987. 165 p.

GUIBERNAU, Montserrat. **Nacionalismos**. O Estado nacional e o nacionalismo no século XX. Tradução de Mauro Gama e Cláudia M. Gama. Rio de Janeiro: Jorge Zahar, 1977. 188 p.

HAESBAERT, Rogério. “Gaúchos” e Baianos no “Novo” Nordeste: entre a globalização econômica e a reinvenção das identidades territoriais. In: CASTRO, Iná E. de, GOMES, Paulo Cesar da C., CORRÊA, Roberto L. (orgs.). **Questões atuais da reorganização do**


FACIP

fl. 220

VISTO

Fl. Nº 221

Secretaria Geral



- território.** Rio de Janeiro: Bertrand Russel, 1996. 470 p. p. 367-415.
- LEITE, Dante M. **O Caráter Nacional Brasileiro.** História de uma Ideologia. 4ª. ed. São Paulo: Pioneira, 378 p.
- MAGNOLI, Demétrio. **O Corpo da Pátria.** Imaginação Geográfica e Política Externa no Brasil (1808-1912). São Paulo: Ed. da Unesp/Moderna, 1997. 318 p.
- MATTA, Roberto da. **O que faz o brasil, Brasil ?** 2ª. ed. Rio de Janeiro: Rocco, 1984.126 p.
- MATHIAS, Suzeley Kalil. **Distensão no Brasil.** O Projeto Militar (1973-1979). Campinas: Papyrus, 1995. 158 p. (Coleção Estado e Política)
- MATTOS, Carlos de Meira. **Geopolítica e Teoria de Fronteiras.** Fronteiras do Brasil. Rio de Janeiro: Biblioteca do Exército, 1990. 116 p.
- _____. **Geopolítica e Trópicos.** Rio de Janeiro: Biblioteca do Exército, 1984. 157 p. (Coleção General Benício, v. 217)
- _____. **A Geopolítica e as Projeções do Poder.** Rio de Janeiro : José Olympio, 1977.
- _____. **Brasil: Geopolítica e Destino.** Rio de Janeiro: Biblioteca do Exército/José Olympio, 1975. 109 p.
- MELLO, Leonel I. A. **Quem tem medo da geopolítica?** São Paulo: Hucitec/Edusp, 1999. 228 p. (Geografia: Teoria e Realidade; 45)
- MIYAMOTO, Shiguenoli. **Geopolítica e Poder no Brasil.** Campinas: Papyrus, 1995. 257 p. (Coleção Estado e Política)
- OLIVEIRA, Eliézer Rizzo de. **De Geisel à Collor: Forças Armadas, Transição e Democracia.** Campinas: Papyrus, 1994. 352 p. (Coleção Estado e Política)
- OLIVEIRA VIANNA, Francisco José. **Problemas de organização e problemas de direção.** (O Povo e o Governo). 2ª. ed. Rio de Janeiro: Record, 1974. 143 p.
- PINSKY, Jaime (org.). **Questão nacional e marxismo.** Tradução de Jaime Pinsky et al. São Paulo: Brasiliense, 1980. 322 p.
- RIBEIRO, Darcy. **O Povo Brasileiro.** A Formação e o Sentido do Brasil. São Paulo: Companhia das Letras, 1995. 470 p.
- TOLEDO, Caio Navarro de (org.). **1964: Visões Críticas do Golpe.** Campinas: Ed. da Unicamp, 1977. 168 p. (Coleção Momento).
- TORRES, Alberto. **A Organização Nacional.** Primeira Parte. A Constituição. 3ª. ed. São Paulo: Nacional, 1978. 331 p. (Brasiliana, v. 17)
- TOSTA, Octavio. **Teorias Geopolíticas.** Rio de Janeiro: Biblioteca do Exército, 1984. 103 p. (Coleção General Benício, v. 225)
- TRAVASSOS, Mario. **Projeção Continental do Brasil.** 2ª. ed. ampliada. São Paulo: Nacional, 1935. 206 p. (Coleção Brasiliana, v. L)
- _____. **Introdução à Geografia das Comunicações Brasileiras (Ensaio).** Rio de Janeiro: José Olympio, 1942. 208 p. (Coleção Documentos Brasileiros, v. 33)



VESENTINI, José William. **Novas geopolíticas**. As representações do século XXI. São Paulo: Contexto. 2000. 125 p. (Coleção Caminhos da Geografia)

_____. A capital da geopolítica. São Paulo: Ática, 1986. 240 p. (Ensaio, n. 124)

VLACH, V. R. F. Dos tempos de Alexander von Humboldt ao Mercosul: a “especificidade brasileira” na América Latina. **Múltipla**, Brasília, n. 13, p. 91-107, dez. 2002.

_____. Acerca da geografia, da política, da geograficidade: fragmentos metodológicos. **Sociedade & Natureza**, Uberlândia, ano 11, números 21 e 22, p. 97-109, jan./dez. 1999.



APROVAÇÃO

____/____/____

UNIVERSIDADE FEDERAL DE UBERLÂNDIA
Faculdade de Ciências Integradas do Pontal
Prof. Dra. Gêrusa Gonçalves Moura
Coordenadora do Curso de Geografia - Portaria R nº 369/08

Carimbo e assinatura do Coordenador do curso

____/____/____

Universidade Federal de Uberlândia
Prof.ª Odatêa Aparecida Viana
Diretora-Portaria R nº 10/09

Carimbo e assinatura do Diretor da Unidade Acadêmica