




UNIVERSIDADE FEDERAL DE UBERLÂNDIA
FACULDADE DE CIÊNCIAS INTEGRADAS DO PONTAL
CURSO DE GEOGRAFIA



FICHA DE DISCIPLINA

DISCIPLINA: FORMAÇÃO DO ESPAÇO BRASILEIRO: CENTRO-SUL

CÓDIGO:

UNIDADE ACADÊMICA: FACIP

PERÍODO: 6º

CH TOTAL
TEÓRICA:

CH TOTAL
PRÁTICA:

CH TOTAL:

OBRIGATORIA: (X)

OPTATIVA: ()

45

15

60

OBS:

PRÉ-REQUISITOS:

CÓ-REQUISITOS:

OBJETIVOS

Objetivo geral

Compreender os processos naturais, sociais, econômicos, políticos e culturais que compõem a formação espacial da região Centro-Sul do Brasil, considerando-a como componente da totalidade do espaço e território brasileiro.

Objetivos específicos

- Analisar os processos de formação territorial e sócio-espacial da região Centro-Sul e suas relações com as especificidades fisiográficas regionais.
- Discutir as dinâmicas sócio-econômicas e espaciais da região Centro-Sul, considerando as inter-relações com a formação territorial brasileira e com a diferenciação regional do país.
- Estudar a dinâmica urbano-industrial da região Centro-Sul, sua articulação com o espaço agrário e os aspectos demográficos associados.
- Entender especificidades intra-regionais da região Centro-Sul.
- Discutir sobre o papel da região Centro-Sul no contexto contemporâneo do território brasileiro.

EMENTA

O processo histórico de estruturação e diferenciação do espaço regional: as interações entre natureza e sociedade. A dinâmica urbano-industrial e as articulações com o espaço agrário. Especificidades dos espaços intra-regionais. Papel no contexto contemporâneo.

Fl. Nº 179


Secretaria Gera

DESCRIÇÃO DO PROGRAMA

1. Estruturação e diferenciação do espaço regional: natureza e sociedade
 - 1.1 - Aspectos fisiográficos da região Centro-Sul;
 - 1.2 - A formação territorial do Centro-Sul brasileiro;
2. Dinâmica urbano-industrial e o espaço agrário
 - 2.1 - A importância da atividade cafeeira na organização do espaço regional.
 - 2.2 - A industrialização e seus impactos sócio-espaciais.
 - 2.3 - A urbanização, a distribuição e a mobilidade espacial da população.
 - 2.4 - O processo de organização e transformação agrária.
3. Especificidades dos espaços intra-regionais
 - 3.1 - O Sul e o Pampa Gaúcho.
 - 3.2 - O eixo Rio-São Paulo.
 - 3.3 - As Minas Gerais e o Triângulo Mineiro.
 - 3.4 - Brasília: O centro nacional das decisões políticas.
 - 3.5 - O cerrado e a fronteira oeste.
4. Centro-Sul no contexto contemporâneo do território brasileiro.
 - 4.1 - O Centro-Sul e a divisão inter-regional do trabalho no Brasil.
 - 4.2 - Economia, política, gestão e funções.
 - 4.3 - Inserção no meio técnico-científico informacional.

REFERÊNCIAS

- AB'SABER, Aziz Nacib. **Os domínios de natureza no Brasil:** potencialidades paisagísticas. São Paulo: Ateliê Editorial, 2003.
- ANDRADE, Manuel C. **Espaço, polarização e desenvolvimento.** São Paulo: Grijalbo, 1977.
- BECKER, Bertha K., EGLER, Cláudio A.G. **Brasil:** uma nova potência regional na economia mundo. 2. ed. Rio de Janeiro: Bertrand Brasil, 1994.
- BRUM, Argemiro. **O desenvolvimento econômico brasileiro.** 18 ed. Petrópolis (RJ): Vozes; Ijuí (RS): Unijui, 1998.
- CARRION JR., F. M. **Rio Grande do Sul:** política econômica e alternativas. Porto



Alegre: Mercado Aberto, 1981.

CASTRO, Iná E., GOMES, Paulo C.C., CORRÊA, Roberto L. (Org.). **Brasil: questões atuais da reorganização do território**. Rio de Janeiro: Bertrand Brasil, 1996, 470 p.

_____. **Geografia: conceitos e temas**. Rio de Janeiro: Bertrand Brasil, 1996.

CHRISTOFOLETTI, Antonio, BECKER, Bertha, GEIGER, Pedro, DAVIDOVICH, Fany (Org.). Concentração bancária e os centros de gestão do território. In: **Geografia e Meio Ambiente no Brasil**. São Paulo – Rio de Janeiro: Hucitec, 1995.

CORDEIRO, Helena Kohn. Os principais pontos de controle da economia transnacional no espaço brasileiro. In: **Boletim de Geografia Teorética**. Rio de Janeiro: Ageteo, nº 16-17 (31-34), 1986-87.

CORREA, Roberto Lobato. **Trajetórias geográficas**. Rio de Janeiro: Bertrand Brasil, 1997.

CUNHA, José Marcos P. da. **A migração no Centro-Oeste brasileiro no período de 1970-96: o esgotamento de um processo de ocupação**. Campinas: Núcleo de Estudos de População, UNICAMP, 2002.

FAUSTO, Boris. **História do Brasil**. 8. ed. São Paulo: Edusp – FDE, 2000.

FIGUEIRE, Z. G. **A invenção do Rio Grande do Sul: território e identidade na visão do IGHRS (1920 – 1937)**. Passo Fundo: Clio, 2002.

FURTADO, Celso. **Formação econômica do Brasil**. 2. ed. Rio de Janeiro: Fundo de Cultura, 1959.

GUIMARAES, Eduardo N.; LEME, H. J. Caracterização histórica e configuração espacial da estrutura produtiva do Centro-Oeste. **Redistribuição da população e meio ambiente: São Paulo e Centro-Oeste**. Campinas: UNICAMP, Núcleo de Estudos de População, p. 25-73, 1998.

HOGAN, D.J. *et al.* (Org.). **Migração e ambiente no Centro-Oeste**. Campinas: NEPO-UNICAMP, 2002.

HOLANDA, Sérgio Buarque. **Raízes do Brasil**. Companhia das Letras. 26. ed. São Paulo, 1995.

IANNI, O. **Estado e planejamento econômico no Brasil**. 6. ed. atualizada e revisada. Rio de Janeiro: Civilização Brasileira, 1996.

_____. **A idéia de Brasil Moderno**. 2. reimpressão. São Paulo: Brasiliense, 1996.

IBGE. **Geografia do Brasil – Região Centro-Oeste**. Rio de Janeiro: IBGE, v. 1, 1989.

IBGE. **Geografia do Brasil – Região Sul**. Rio de Janeiro: IBGE, v. 2, 1990.

LENCIONI, Sandra. Reestruturação urbano-industrial no Estado de São Paulo: a região da metrópole desconcentrada. In: SANTOS, Milton, et al (Org.). **Território – Globalização e Fragmentação**. 2. ed. São Paulo: HUCITEC/ANPUR, 1996.

MARTINE, George; DINIZ, Clélio Campolina. Concentração econômica e demográfica no Brasil: recente inversão do padrão histórico. **Revista de economia política**. São Paulo: Brasiliense, vol. 11, n. 3 (43), jul./ set., p. 121-134, 1991.

MARTINS, José de Souza. **O cativo da terra**. 4. ed, São Paulo: HUCITEC, 1990.

157 p.

MONBEIG, Pierre. **Pioneiros e fazendeiros de São Paulo**. 2. ed. São Paulo: HUCITEC/Polis, 1998. 392 p.

MOREIRA, I. **Espaço e Sociedade no Rio Grande do Sul**. 4. ed. Porto Alegre: Mercado Aberto, 1986.

PESAVENTO, S. J. **História do Rio Grande do Sul**. 8. ed. Porto Alegre: Mercado Aberto, 1997.

PRADO JR., Caio. **História econômica do Brasil**. 8. ed. São Paulo: Brasiliense, 1963.

RIBEIRO, Darcy. **O povo brasileiro: a formação e o sentido do Brasil**. São Paulo: Companhia das Letras, 1995.


SANTOS, M., SILVEIRA, M.L. **O Brasil: território e sociedade no início do século XXI**. Rio de Janeiro: Record, 2001.

SCHIFFER, Sueli Ramos. São Paulo como pólo dominante do mercado unificado nacional. In: DEÁK, Csaba, SCHIFFER, Sueli Ramos (Org.). **O processo de urbanização no Brasil**. São Paulo: Editora da Universidade de São Paulo, 1999.

SILVA, Sérgio. **Expansão cafeeira e origens da indústria no Brasil**. São Paulo: Alfa-Ômega, 1978.

VESENTINI, José William. **A capital da geopolítica**. São Paulo: Ática, 1986.

APROVAÇÃO

<p>____/____/____</p> <p></p> <p>Carimbo e assinatura do Coordenador do curso</p>	<p>____/____/____</p> <p></p> <p>Carimbo e assinatura do Diretor da Unidade Acadêmica</p>
<p>UNIVERSIDADE FEDERAL DE UBERLÂNDIA Faculdade de Ciências Integradas do Pontal Prof. Dra. Gerusa Gonçalves Moura Coordenadora do Curso de Geografia - Portaria R nº 369/08</p>	<p>Universidade Federal de Uberlândia Profª. Odaléa Aparecida Viana Diretora-Portaria R nº 10/09</p>